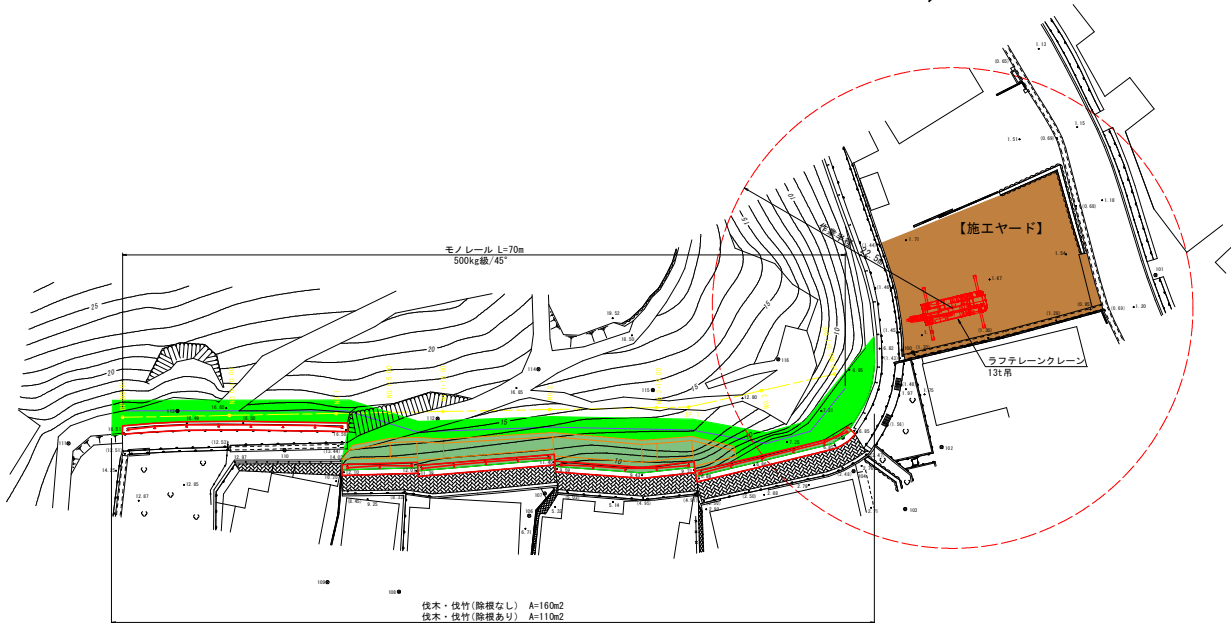



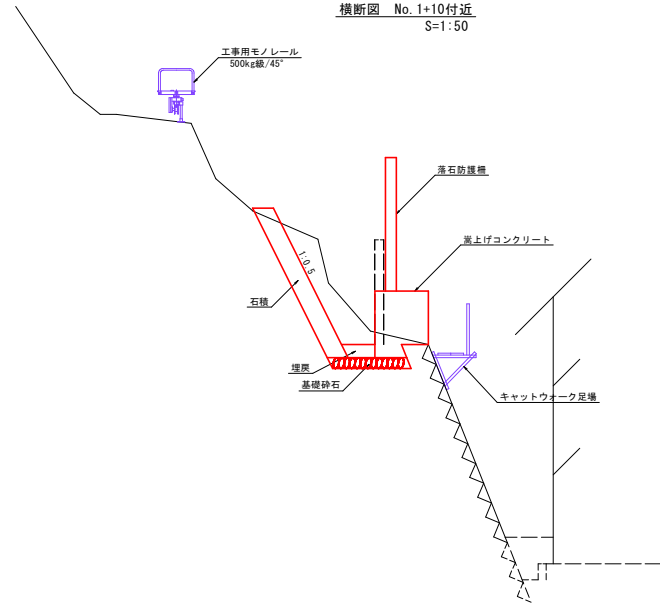
施工計画図(案)

平面図
S=1:250



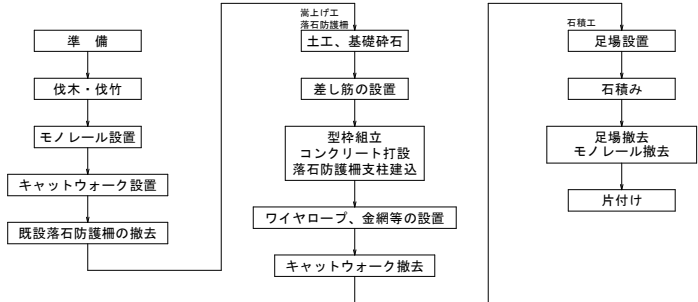
※嵩上げや石積み工が施工される箇所の伐木・伐竹については除根も必要とする。

横断面 No. 1+10付近
S=1:50



※モノレールの路線については地形状況や施工計画を考慮して適宜変更する。

施工手順(参考)



実施設計図面

工事名	R6橋土 瀬戸北治急傾斜 鳴・瀬戸北治急傾斜地崩壊対策工事(掘削手続実施)
路線名等	瀬戸北治急傾斜地崩壊危険区域
工事箇所	鳴門市瀬戸町北治
図面名	施工計画図(案)
縮尺	図示 図面番号 11 / 11
会社名	
事業者名	徳島県東部県土整備局(徳島)